

www.boordevol.informatie!
www.boordevol.informatie.eu



Drie 'doelgroepen'

- Publiek
- Professionals
- Educatie

BEWONERS & BEZOEKERS ▾

PROFESSIONALS ▾

EDUCATIE



Publiek

Tot het publiek behoren voor ons de inwoners, recreanten en toeristen. Vooral de interactieve kaart hieronder laat in 1 oogopslag zien hoeveel in het Oer-IJ gebied valt te beleven. We organiseren excursies. Al voor vier personen komen onze gidsen actie. Er zijn wandel- en fietsroutes, en een beschrijving met een app voor op de mobiele telefoon. Ga ook vooral zelf op ontdekking. Deze website helpt je op weg.



Professionals

Politici, ambtenaren en anderen die zich bestuurlijk of beroepsmatig bezighouden met de inrichting van het schaarse landschap staan vaak voor moeilijke keuzes. Bij hun afweging over het gebruik van de buitenruimte is betrouwbare informatie van wezenlijk belang. De Stichting Oer-IJ heeft zichzelf de taak opgelegd zoveel mogelijk gegevens over de groene long in Kennemerland via deze website aan te bieden.



Op school

Voor jongeren is het belangrijk dat ze weten waar ze wonen. Het helpt bij hun ontwikkeling en zorgt voor bewustzijn over de identiteit van de omgeving. Speciaal voor regionale scholen zijn lespakketten ontwikkeld, die door leerkrachten gratis gebruikt mogen worden. Zowel voor het basis- als voortgezet onderwijs. Over historische figuren, landschap, natuur en meer. Alle mogelijkheden staan hier bij elkaar.



Twee menubalken

[ACTUEEL](#)[VACATURES](#)[STEUN ONS](#)[AGENDA](#)[INTERACTIEVE KAART](#)[STICHTING OER-IJ](#)[BEWONERS & BEZOEKERS](#)[PROFESSIONALS](#)[EDUCATIE](#)

UITGEBREID DOOR Google



Welkom op de website van de Stichting Oer-IJ

Met veel aandacht voor een bijna vergeten landschap

Welkom op de website waar wij aandacht vragen voor de kwaliteit en kwetsbaarheid van het Oer-IJ gebied. Hier -in de driehoek Zaanstad, Velsen, Alkmaar- stroomde tot aan het begin van de jaartelling een zijtak van de Rijn, die bij Castricum in zee uitmondde. In deze omgeving is nog veel te zien dat herinnert aan de bijzondere ontstaans- en bewoningsgeschiedenis van dit voormalige getijdenlandschap. Grotere zichtbaarheid, betere beleving en duurzaam beheer zijn onze doelstellingen.



Menu STICHTING OER-IJ



The screenshot shows the website for Stichting Oer-IJ. At the top right, there is a navigation bar with links for ACTUEEL, VACATURES, STEUN ONS, AGENDA, and INTERACTIEVE KAART. Below this is a blue header with the Oer-IJ logo on the left and a menu on the right. The menu includes 'STICHTING OER-IJ', 'BEWONERS & BEZOEKERS', 'PROFESSIONALS', and 'EDUCATIE'. A dropdown menu is open under 'STICHTING OER-IJ', listing 'WIE ZIJN WIJ?', 'WAT DOEN WIJ?', 'NIEUWSBRIEF', 'CONTACT', and 'ANBI-STATUS'. A sub-menu is open under 'WAT DOEN WIJ?', listing 'HET INITIATIEF', 'DE ORGANISATIE', and 'SAMENWERKING'. Below the header is a search bar with the text 'UITGEBREID DOOR Google'. The main content area features a large heading 'Welkom op de website van de Stichting Oer-IJ' and a sub-heading 'Met veel aandacht voor een bijna vergeten landschap'. Below this is a paragraph of text: 'Welkom op de website waar wij aandacht vragen voor de kwaliteit en kwetsbaarheid van het Oer-IJ gebied. Hier -in de driehoek Zaanstad, Velsen, Alkmaar- stroomde tot aan het begin van de jaartelling een zijtak van de Rijn, die bij Castricum in zee uitmondde. In deze omgeving is nog veel te zien dat herinnert aan de bijzondere ontstaans- en bewoningsgeschiedenis van dit voormalige getijdenlandschap. Grotere zichtbaarheid, betere beleving en duurzaam beheer zijn onze doelstellingen.' Below the text are three columns, each with a photo and a caption: 'Publiek' (with a photo of people in a field), 'Professionals' (with a photo of people in a meeting), and 'Op school' (with a photo of children at a table). At the bottom left, there is a URL: <https://www.oerij.eu/#>. At the bottom right, there is a large white logo on a green background.

STICHTING OER-IJ > WIE ZIJN WIJ > HET INITIATIEF

- Hoe het allemaal begon

- Missie
- Visie
- Wat er aan vooraf ging
- <https://www.oerij.eu/wie-zijn-wij/het-initiatief/>



STICHTING OER-IJ > WIE ZIJN WIJ > DE ORGANISATIE

- Hoe wordt gewerkt en waar leggen we verantwoording af?
- <https://www.oerij.eu/wie-zijn-wij/de-organisatie/>




STICHTING OER-IJ > WIE ZIJN WIJ > SAMENWERKING

- Contacten met andere organisaties
- Samenwerkingscontracten en sponsorbijdragen
- <https://www.oerij.eu/wie-zijn-wij/samenwerking/>





UITGEBREID DOOR 

WIE ZIJN WIJ? ▾

WAT DOEN WIJ? ▾

NIEUWSBRIEF

CONTACT ▾

ANBI-STATUS

ACTIVITEITEN ▾

OER-IJ ACADEMIE ▾

PUBLICATIES ▾

WERKGROEPEN ▾

ICOONPROJECTEN ▾

Welkom op de website van de Stichting Oer-IJ

Met veel aandacht voor een bijna vergeten landschap

Welkom op de website waar wij aandacht vragen voor de kwaliteit en kwetsbaarheid van het Oer-IJ gebied. Hier -in de driehoek Zaanstad, Velsen, Alkmaar- stroomde tot aan het begin van de jaartelling een zijtak van de Rijn, die bij Castricum in zee uitmondde. In dze omgeving is nog veel te zien dat herinnert aan de bijzondere ontstaans- en bewoningsgeschiedenis van dit voormalige getijdenlandschap. Grotere zichtbaarheid, betere beleving en duurzaam beheer zijn onze doelstellingen.



Publiek

Tot het publiek behoren voor ons de inwoners, recreanten en toeristen. Vooral de interactieve



Professionals

Politici, ambtenaren en anderen die zich bestuurlijk of beroepsmatig bezighouden met de



Op school

Voor jongeren is het belangrijk dat ze weten waar ze wonen. Het helpt bij hun ontwikkeling en zorgt

STICHTING OER-IJ > WAT DOEN WIJ >
ACTIVITEITEN > PUBLICATIES

Wat doen wij aan PR?

Onderdeel van de PR.

PUBLICATIES	▼
ATLAS VAN HET OER-IJ GEBIED	
INSPIRATIEBEELD VOOR HET OER-IJ GEBIED	
PLAN VAN AANPAK	
STARTNOTITIE OER-IJ INITIATIEF	
NOTITIE OER-IJ TAAL	
GEBIEDSVISIE	
ALTERNATIEF VOOR OPSTELTERREIN	
UITKIJKTORENS	
KENNISDOCUMENTEN	
2000 JAAR STRIJD IN HET OER-IJ GEBIED	



Oer-IJ taal



ZICHT OP HET OER-IJ

Plan van Aanpak, Geopark Oer-IJ in oprichti



Startnotitie **Oer-IJ** Geopark i.o.

15 november 2013

STICHTING OER-IJ > WIE ZIJN WIJ >

- NIEUWSBRIEF

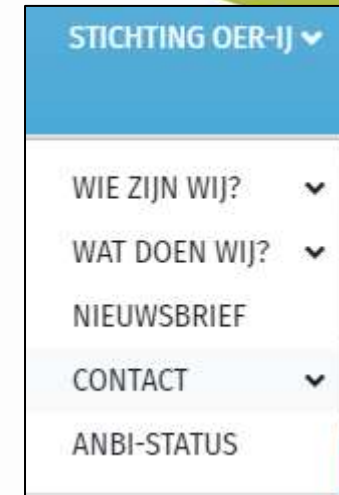
- Abonneer je op de nieuwsbrief

- Contact

- Adresgegevens en smoelenboek

- Anbi-status

- De Stichting Oer-IJ heeft de ANBI-status, waardoor het voor bedrijven fiscaal aantrekkelijk is het initiatief financieel te steunen. De ANBI-status verplicht ons inzicht te geven in de organisatie en financiële huishouding van de Stichting Oer-IJ.



Menu BEWONERS EN BEZOEKERS



The screenshot shows the website for Oer-IJ, a nature area. The top navigation bar is blue and contains the Oer-IJ logo on the left and several menu items on the right: ACTUEEL, VACATURES, STEUN ONS, AGENDA, INTERACTIEVE KAART, STICHTING OER-IJ, BEWONERS & BEZOEKERS, PROFESSIONALS, and EDUCATIE. The 'BEWONERS & BEZOEKERS' menu is expanded, showing a dropdown list with the following items: INTRODUCTIE, MEER OVER HET OER-IJ, KEURMERK VOOR HET OER-IJ, GEMEENTEN IN HET OER-IJ GEBIED, and ONTDEK HET GEBIED. Below the navigation bar, there is a search bar with the text 'UITGEBREID DOOR Google'. The main content area features the heading 'Voor bewoners en bezoekers' in blue, followed by the subtitle 'Algemene informatie over het Oer-IJ gebied' in green. Below the text is a large photograph of a scenic landscape with a river, tall grasses, and a group of people walking along a path. The URL 'https://www.oerij.eu/bewoners-en-bezoekers/' is visible at the bottom left of the page.

ACTUEEL VACATURES STEUN ONS AGENDA INTERACTIEVE KAART

Oer-IJ

STICHTING OER-IJ BEWONERS & BEZOEKERS PROFESSIONALS EDUCATIE

UITGEBREID DOOR Google

Voor bewoners en bezoekers

Algemene informatie over het Oer-IJ gebied

<https://www.oerij.eu/bewoners-en-bezoekers/>

BEWONERS EN BEZOEKERS > INTRODUCTIE

- Algemene informatie over het Oer-IJ gebied
 - De regionale omroep 251TV besteedde in een serie van zes reportages aandacht aan het Oer-IJ verhaal. Lia Vriend en Jos Teeuwisse gaan het gebied in en vertellen hoe en waar je het landschap kunt lezen.
 - Vroege vogels
 - Oer-IJ in serie tv-programma's van Laag Holland
 - Het Nieuwsblad De Kennemer liet mensen aan het woord over hun relatie met het Oer-IJ gebied. Iedereen heeft zijn eigen verhaal.
 - 'Sporen van het Oer-IJ' voor Dagblad Kennemerland een serie van tien artikelen waarin mensen aan het woord komen met geschiedenisverhalen die verband houden met het Oer-IJ landschap.
 - En nog veel meer
 - <https://www.oerij.eu/bewoners-en-bezoekers/>



BEWONERS EN BEZOEKERS

- MEER OVER HET OER-IJ
 - Aanvullende informatie
- KEURMERK VOOR HET OER-IJ
 - Stichting maakt zich sterk voor predicaat 'bijzonder provinciaal landschap'
- GEMEENTEN IN HET OER-IJ GEBIED
 - Overzicht van de gemeentes in het gebied



UITGEBREID DOOR 

Voor bewoners en bezoekers

Algemene informatie over het Oer-IJ gebied



INTRODUCTIE

[MEER OVER HET OER-IJ](#)[KEURMERK VOOR HET OER-IJ](#)[GEMEENTEN IN HET OER-IJ GEBIED](#)[ONTDEK HET GEBIED ▾](#)[AARDKUNDIGE MONUMENTEN](#)[ARCHEOLOGISCHE MONUMENTEN](#)[CULTUURHISTORISCHE WAARDEN](#)[NATUURGEBIEDEN](#)[OP PAD MET EEN GIDS](#)[OER-IJ ROUTES](#)[FIETSRoutes](#)[WANDELROUTES](#)[HET WATER OP](#)[BEZIENSWAARDIGHEDEN IN KAART](#)

BEWONERS EN BEZOEKERS > ONTDEK HET GEBIED

- Je vindt hier beschrijvingen van:
 - Aardkundige monumenten
 - Archeologische waarden
 - Cultuurhistorische waarden
 - Natuurgebieden
 - Op pad met een gids of zelfstandig
 - Oer-IJ routes
 - Fietsroutes
 - Wandelroutes
 - Het water op
 - Bezienswaardigheden in kaart

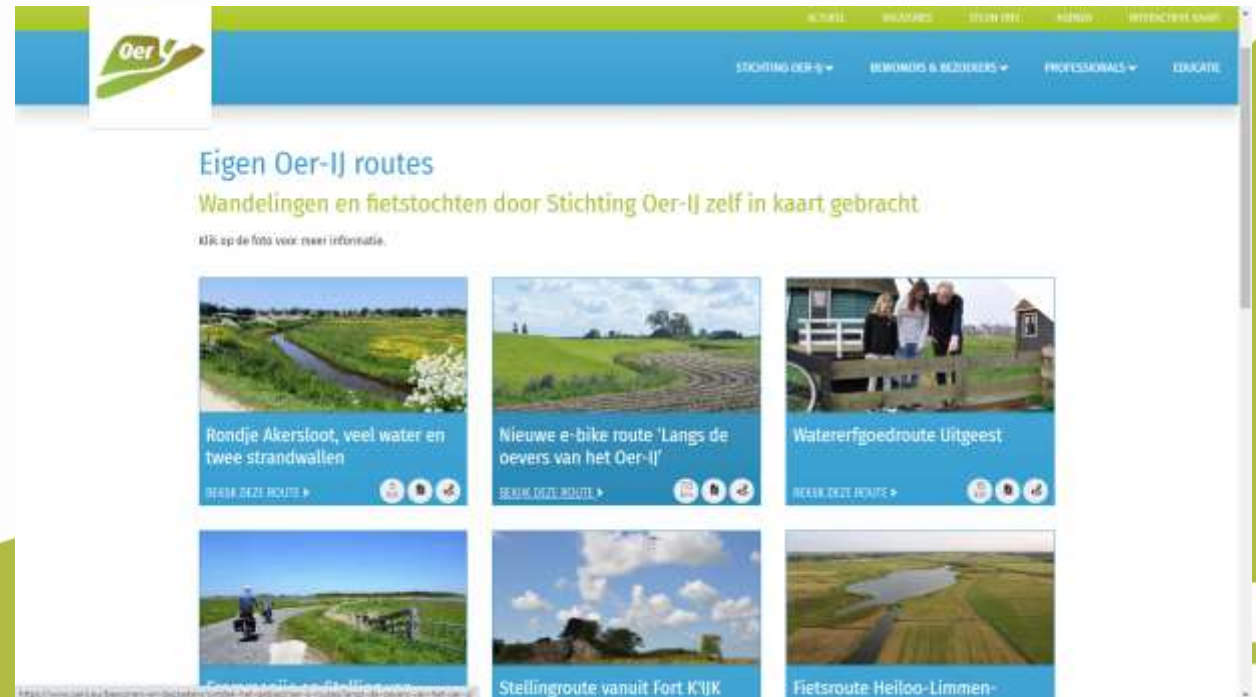
Op pad met een gids

- [Rondleiding met een gids](#)
- [Zelfstandig op pad](#)



Oer-IJ routes

- Dit zijn de routes die wij zelf gepubliceerd hebben
- De overige fiets- en wandelroutes zijn van andere aanbieders



Eigen Oer-IJ routes

Wandelingen en fietstochten door Stichting Oer-IJ zelf in kaart gebracht

Klik op de foto voor meer informatie.



Rondje Akersloot, veel water en twee strandwallen

BEKIJK DEZE ROUTE >



Nieuwe e-bike route 'Langs de oevers van het Oer-IJ'

BEKIJK DEZE ROUTE >



Watererfgoedroute Uitgeest

BEKIJK DEZE ROUTE >



Crommenijje en Stelling van Amsterdam

BEKIJK DEZE ROUTE >



Stellingroute vanuit Fort K'IJK

BEKIJK DEZE ROUTE >



Fietsroute Heiloo-Limmen-Akersloot

BEKIJK DEZE ROUTE >



Wandelroute vanuit het Museumgemeal Akersloot

BEKIJK DEZE ROUTE >



Hoog & droog

BEKIJK DEZE ROUTE >



Op zoek naar het Oer-IJ

BEKIJK DEZE ROUTE >



Uitkijktoren-route als lint in het Oer-IJ landschap

BEKIJK DEZE ROUTE >

1. Kies de route
2. Download het pdf of gpx bestand



← GPX

↑ PDF



E-bikeroute wordt gemarkeerd als
Streekroute



Menu PROFESSIONALS



ACTUEEL

VACATURES

STEUN ONS

AGENDA


INTERACTIEVE KAART

STICHTING OER-IJ ▾

BEWONERS & BEZOEKERS ▾

PROFESSIONALS ▾

EDUCATIE

UITGEBREID DOOR 

INTRODUCTIE

ONTSTAAN & BEWONINGSGESCHIEDENIS

KENNISBANK ▾

LINKS

Professionals

Wat is er in de rubriek voor professionals te vinden?



PROFESSIONALS

- Politici, ambtenaren en anderen die zich bestuurlijk of beroepsmatig bezighouden met de inrichting van het schaarse landschap staan vaak voor moeilijke keuzes. Bij hun afweging over het gebruik van de buitenruimte is betrouwbare informatie van wezenlijk belang. De Stichting Oer-IJ heeft zichzelf de taak opgelegd zoveel mogelijk gegevens over de groene long in Kennemerland via deze website aan te bieden.

PROFESSIONALS > ONTSTAAN EN BEWONINGSGESCHIEDENIS



ACTUEEL

VACATURES

STEUN ONS

AGENDA

INTERACTIEVE KAART

STICHTING OER-IJ ▾

BEWONERS & BEZOEKERS ▾

PROFESSIONALS ▾


EDUCATIE

INTRODUCTIE

ONTSTAAN & BEWONINGSGESCHIEDENIS

KENNISBANK ▾

LINKS

UITGEBREID DOOR 

Ontstaan & bewoningsgeschiedenis

Overzichtspagina

Welkom in de overzichtspagina over het ontstaan en de bewoningsgeschiedenis van het Oer-IJ gebied.



PROFESSIONALS > ONTSTAAN EN BEWONINGSGESCHIEDENIS

- In een tijdlijn wordt in min of meer chronologische volgorde [ontstaans- en bewoningsgeschiedenis](#) van het Oer-IJ beschreven. De teksten komen uit de Atlas van het Oer-IJ, een uitgave van onze stichting die in 2019 is verschenen. Een keur van deskundigen leverde daaraan hun medewerking. Daar waar nuttig en nodig worden de artikelen aangevuld met actuele informatie.

PROFESSIONALS > KENNISBANK

- > **BEELD**
 - Foto's (JPG) met voorbeeld
- > **KAARTEN**
 - Kaarten (PDF) zonder voorbeeld
- > **PUBLICATIES**
 - Publicaties (PDF) zonder voorbeeld

Interactieve kaart

The image displays two screenshots of an interactive map interface. The top-left screenshot shows a wide view of the Velsen area, including Velsen-Noord, Velsen-Zuid, IJmuiden, and Driehuis. The top-right screenshot is a zoomed-in view of the 'Buitenplaats 'Beeckestijn' area, featuring a detailed map, a photo of the estate, and a descriptive text block.

Oer TERUGNAAR WEBSITE <

Klik op de kaartmarkeringen voor meer informatie

LEGENDA

Velsen-Noord

Velsen-Zuid

IJmuiden

Driehuis

Velsen-Zuid

Mierdijk

Buitenplaats 'Beeckestijn'

Foto: Léon Klein Schiphorst

Buitenplaats 'Beeckestijn'

De buitenplaatsen in het strandwalgebied en de binnenduinrand van het Oer-ij werden in de Gouden Eeuw (zeventiende eeuw) gewild bij de nieuwe elite van kooplieden en stedelijke regenten, die naast hun huis in de stad een zomerverblijf 'op stand' zochten. Vooral locaties aan het water in de omgeving van Beverwijk en Velsen waren in trek. De nieuwe rijken waren dan per zeezicht over het ij in een kleine twee uur bij hun buitenverblijven. Voor deze nieuwe welgestelden was het bezit van een buitenplaats vooral een statussymbool. De eenvoudigste vorm van een buitenplaats was het kopen of huren van een herenkamer in een plaatselijke boerderij. Het depot van een volwaardige buitenplaats bleef voorbehouden aan de allierijksen. Hun buitenplaats bestond uit een groot vrijstaand herenhuis met stallen en dienstwoning, tuinen met waterpartijen, boomgaarden, velden, serres of een oranjerie en

+ -

© 2012 Kaartgegevens ©2012 Gebruiksvoorwaarden Een kaartfout rapporteren

**Kennis is macht
Kennis delen is kracht**

Platforms

- Facebook: Besloten groep voor gidsen
- Instagram: Foto's/ervaringen delen
- [Linkedin](#): Ervaringen delen

Interessante links

- [Topotijdreis](#) Alle topografische kaarten vanaf 1815
- [HisGis](#) Noord Holland kadastraal in 1832
- [IKME](#) De Indicatieve Kaart Militair Erfgoed
- [Arcgis BAG 3d](#) Nederland in 3d
- [Leven met water](#) Kaartviewer met veel informatie over water
- [AHN-viewer](#) De hoogte van elke plek in NL.

De masterclasses

[Romeinse Tijd \(12 v. – 450\):](#) Rob van Eerden (Archeologisch adviseur provincie Noord-Holland) en Arjen Bosman (archeoloog, expert krijgsgeschiedenis)

[Algemene inleiding Erfgoed.](#) Over archeologie, gebouwde monumenten en historische geografie. Annika Blonk doet de inleiding archeologie. Ze is archeoloog en coördinator van het Steunpunt Monumenten en Archeologie. Het onderwerp 'Historische Geografie' wordt besproken door Jeroen Zomers, specialist landschapsgeschiedenis bij Rijksdienst voor het Cultureel Erfgoed. De derde spreker vertelt over 'gebouwde monumenten' en is Dorine van Hoogstraten, adjunct-directeur Mooi Noord-Holland en architectuurhistoricus.

[Vroege Middeleeuwen \(450 v.Chr. tot 1050\):](#) Menno Dijkstra (veldarcheoloog Universiteit Amsterdam) en Anita van Breugel (architectuurhistorica en beleidsadviseur erfgoed).

[Nieuwe Tijd \(1500 – 1850\):](#) Herman Kaptein (historicus, oud docent geschiedenis Hogeschool Amsterdam en Arie Zonjee (bestuurslid Stichting Cornelis Corneliszoon van Uitgeest).

[Late Middeleeuwen \(1050 – 1500\):](#) Nancy de Jong (stadsarcheoloog gemeente Alkmaar) en Martijn Mulder (voorzitter Stichting Historisch Egmond).

[Moderne Tijd \(1850 tot heden\):](#) Rik de Visser (landschapsarchitect) en Kees van der Vaart (projectleider Staatsbosbeheer).

[Voorhistorie \(tot 12 v.Chr.\):](#) Erik Cammeraat (hoofddocent UVA, kenner ontstaansgeschiedenis landschap). Peter Vos (geoloog bij TNO).



Vragen



Stel ze.

Stuur een mail naar gerard.oerij@gmail.com

